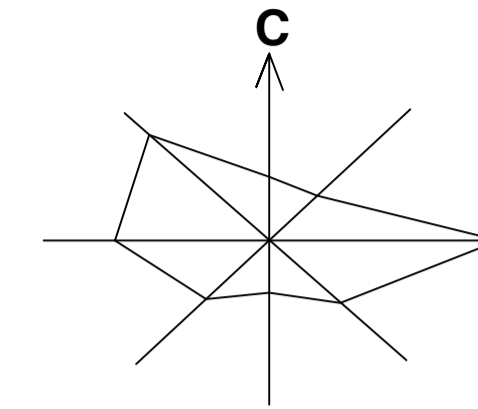
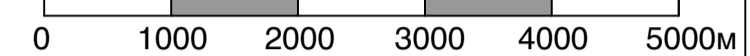


ПРОСТОРНИ ПЛАН ОПШТИНЕ ИРИГ



P-1:5000



ШЕМАТСКИ ПРИКАЗ УРЕЂЕЊА НАСЕЉА ГРГЕТЕГ

ПЛАН НАМЕНЕ ПОВРШИНА, ОБЈЕКТА, САОБРАЋАЈА И ЗЕЛЕНИЛА СА ПЛАНОМ
ЗАШТИТЕ

ПОВРШИНЕ И ОБЈЕКТИ ЈАВНЕ НАМЕНЕ

- ЦЕНТРАЛНИ САДРЖАЈИ**
- 1** МЕСНА КАНЦЕЛАРИЈА, ДОМ КУЛТУРЕ
- 2** ШКОЛА
- СПОРТСКО-РЕКРЕАТИВНЕ ПОВРШИНЕ
- ПОТОК КАЛИН
- КОМУНАЛНЕ ПОВРШИНЕ И ОБЈЕКТИ**
- ГРОБЉЕ
- СЛОБODНЕ ПОВРШИНЕ ПОД ЗЕЛЕНИЛОМ
- ПРЕЧИСТАЧ

САОБРАЋАЈНЕ ПОВРШИНЕ

- ОПШТИНСКИ ПУТ
- ГЛАВНА НАСЕЉСКА САОБРАЋАЈНИЦА
- ОСТАЛЕ НАСЕЉСКЕ УЛИЦЕ
- П** ПАРКИНГ

ПОВРШИНЕ И ОБЈЕКТИ ОСТАЛЕ НАМЕНЕ

- СТАНОВАЊЕ
- ЗОНА КОНТРОЛИСАНЕ ГРАДЊЕ

НЕПОКРЕТНА ЗАШТИЋЕНА КУЛТУРНА ДОБРА

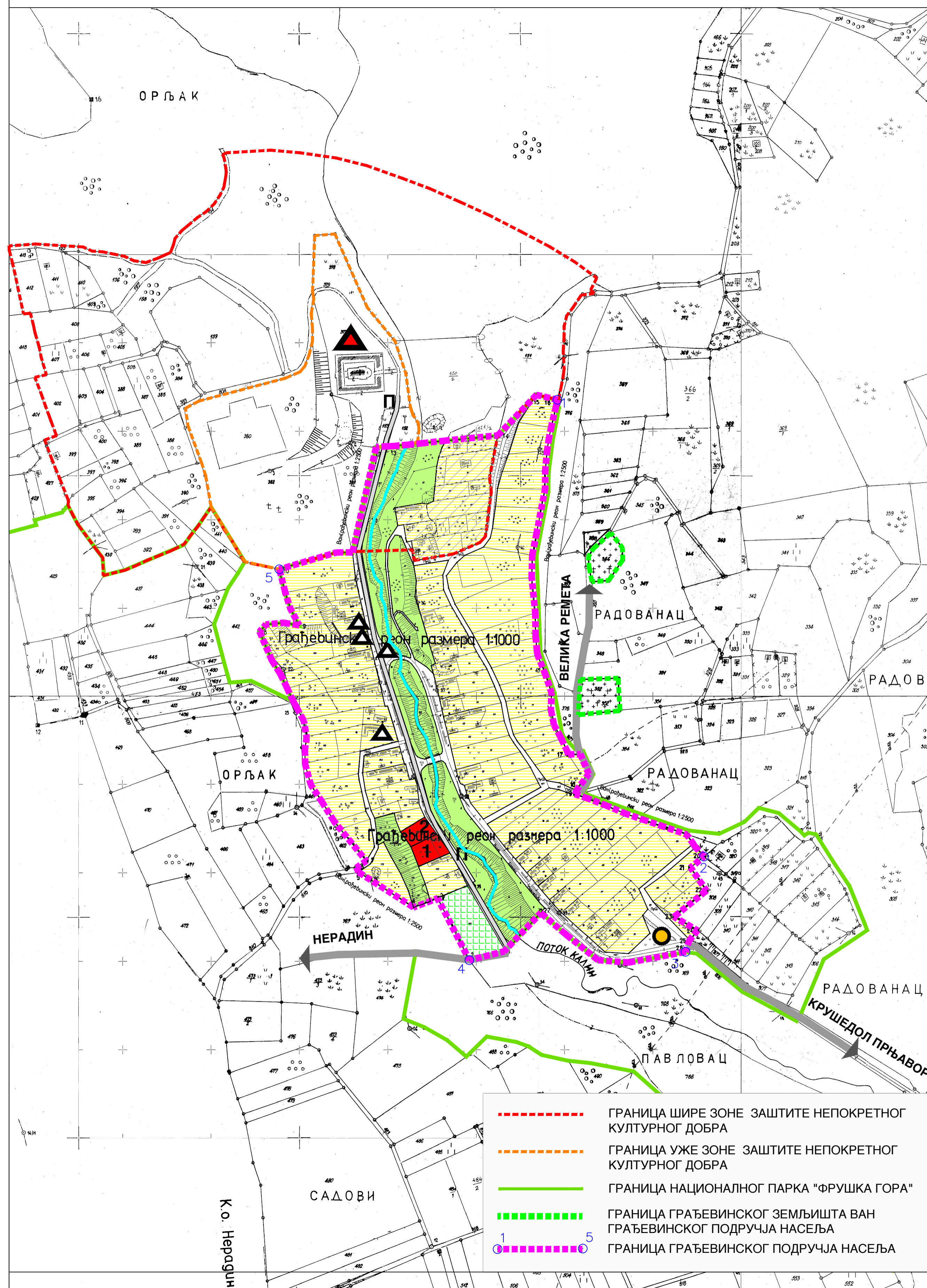
НЕПОКРЕТНО КУЛТУРНО ДОБРО ОД ИЗУЗЕТНОГ ЗНАЧАЈА

- МАНАСТИР ГРГЕТЕГ

ОБЈЕКТИ НАРОДНОГ ГРАДИТЕЉСТВА

- ПОЈЕДИНАЧНИ ОБЈЕКТИ

НОСИЛАЦ ИЗРАДЕ ПЛАНА:		ОПШТИНА: ИРИГ	Печат и потпис:
		ОВЛАШЋЕНО ЛИЦЕ:	
ОБРАЂИВАЧ:		ЈП ЗАВОД ЗА УРБАНИЗАМ ВОЈВОДИНЕ НОВИ САД	Печат и потпис:
		ДИРЕКТОР: ВЛАДИМИР ЗЕЛЕНОВИЋ дипл.инж.маш.	
НАЗИВ ПЛАНА:	ПРОСТОРНИ ПЛАН ОПШТИНЕ ИРИГ		Е - број: 2442
НАЗИВ КАРТЕ:	ШЕМАТСКИ ПРИКАЗ УРЕЂЕЊА НАСЕЉА	ГРГЕТЕГ	Печат и потпис:
	ПЛАН НАМЕНЕ ПОВРШИНА, ОБЈЕКТА, САОБРАЋАЈА И ЗЕЛЕНИЛА СА ПЛАНОМ ЗАШТИТЕ		
ОДГОВОРНИ ПЛАНЕР:	ЗОРИЦА САНАДЕР, дипл.инж.елек.		
ПЛАНЕР САРАДНИК:	РАДОМИР ОВУКА, дипл.инж.арх.	ЗОРАН КОРДИЋ, дипл.инж.саоб. СЛАВИЦА ПИВНИЧКИ, дипл.инж.пејз.арх.	Датум: 2014. Бр.листа: 5.2.1.



- ГРАНИЦА ШИРЕ ЗОНЕ ЗАШТИТЕ НЕПОКРЕТНОГ КУЛТУРНОГ ДОБРА
- ГРАНИЦА УЖЕ ЗОНЕ ЗАШТИТЕ НЕПОКРЕТНОГ КУЛТУРНОГ ДОБРА
- ГРАНИЦА НАЦИОНАЛНОГ ПАРКА "ФРУШКА ГОРА"
- ГРАНИЦА ГРАЂЕВИНСКОГ ЗЕМЉИШТА ВАН ГРАЂЕВИНСКОГ ПОДРУЧЈА НАСЕЉА
- ГРАНИЦА ГРАЂЕВИНСКОГ ПОДРУЧЈА НАСЕЉА